

# Struktur und Organisation des Geographiestudiums an der Leibniz Universität Hannover

1. Aufbau des Studiums
2. Stundenplan, Organisatorisches
3. Der Wahlbereich

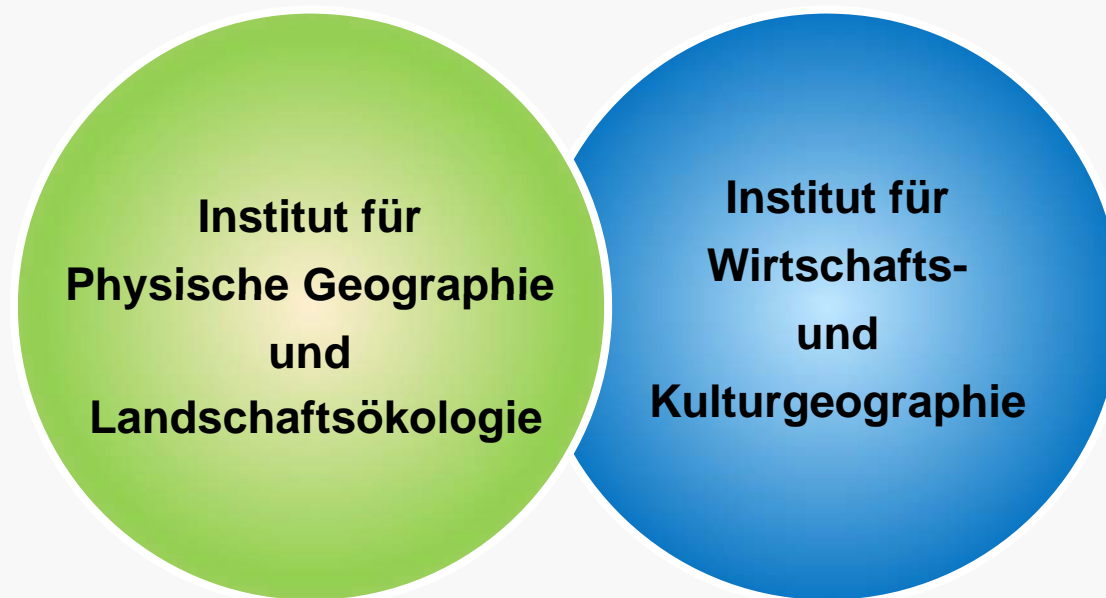
# 1. Aufbau des Studiums

Dr. Jens Gross

## Ein Fach – Viele Perspektiven!

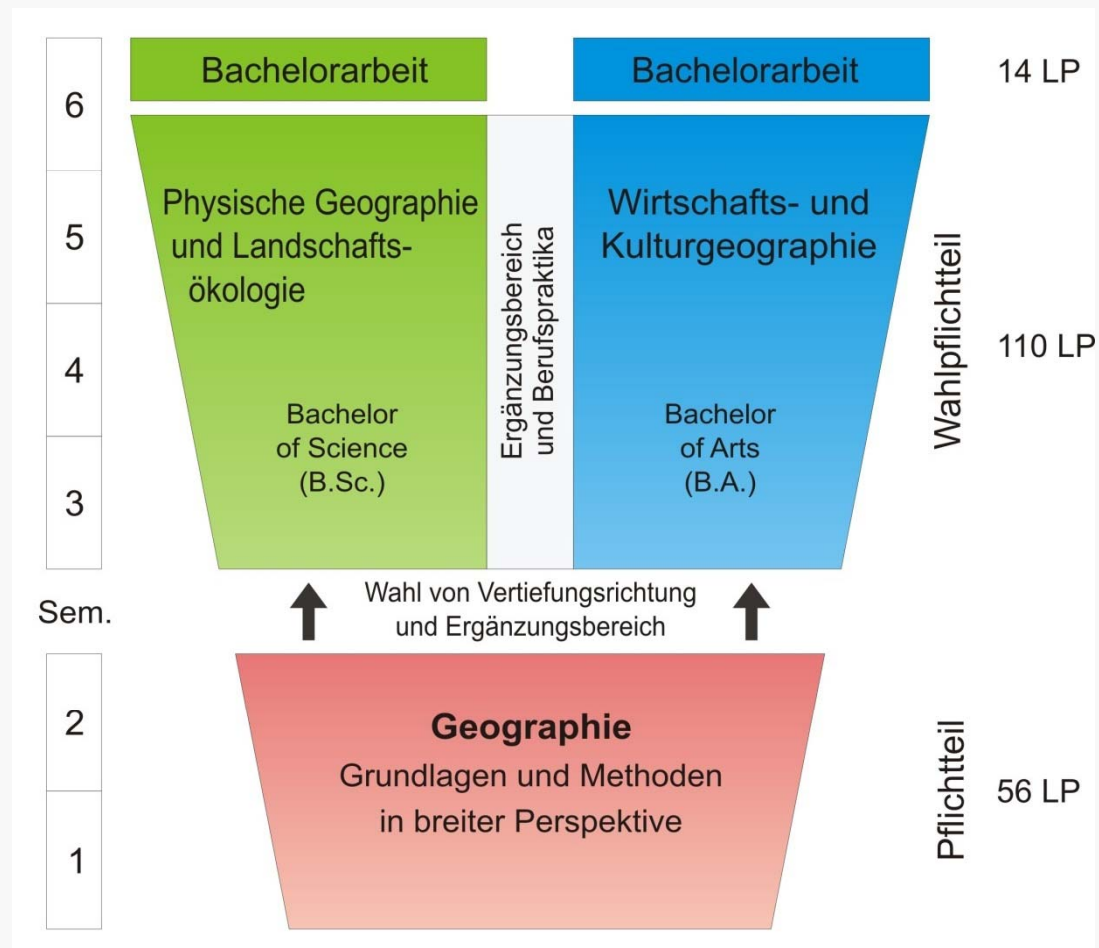


## Ein Fach – Zwei Institute



Dazu ergänzend: Institut für Didaktik der Naturwissenschaften (IDN)

## Der Bachelorstudiengang Geographie



## Studienverlauf in der Vertiefungsrichtung Physische Geographie und Landschaftsökologie (B.Sc.)

1. Semester	2. Semester	3. Semester	4. Semester	5. Semester	6. Semester
<b>A.1</b> Physische Geographie und Landschaftsökologie A/B - 14 LP  PL: Klausur A/B		<b>B.1</b> Praktische Landschaftsanalyse - 12 LP (3 Semester) oder <b>B.2</b> Geomultimedia - 6 LP (2 Semester)      PL: Seminararbeit / Präsentation			<b>B.20</b> Bachelorarbeit und Kolloquium - 14 LP
<b>A.2</b> Grundlagen der Wirtschafts- und Kulturgeographie - 14 LP  PL: Klausur KusoGeo      PL: Referat und Klausur WiGeo		<b>B.7</b> GIS B - 6 LP (Pflichtmodul)  PL: Seminararbeit		<b>B.6</b> Hauptseminar - 8 LP  PL: Seminararbeit	
<b>A.3</b> Methoden der Geographie 1 - 10 LP  PL: Klausur		<b>B.5</b> Studienprojekt - 16 LP  PL: Seminararbeit		<b>B.8</b> GIS C - 6 LP (Lage variabel)  PL: Hausarbeit u. Präsentation	
<b>A.4</b> Methoden der Geographie 2 - 9 LP  PL: Präsentation		<b>B.9</b> Zweiwöchige Exkursion - 10 LP (Lage variabel)  PL: Präsentation			
		<b>B.3</b> Angewandte Physische Geographie u. Landschaftsökologie <b>B.4</b> Raumsysteme in der Physischen Geographie      } 2 x 4 LP, PL: Referat      Lage variabel			
		<b>Berufspraktikum</b> 24 LP Insgesamt 17 Wochen. Empfehlung: in den vorlesungsfreien Zeiten nach dem 3., 4. und 5. Semester.			
<b>Wahlbereich - 4 LP</b>		<b>Ergänzungsbereich</b> G: Geobotanik, H: Gestein und Boden, J: Wasser und Klima oder K: Geoinformatik 30 LP			

Pflichtmodule Geographie   
  Wahlpflichtmodule der Physischen Geographie und Landschaftsökologie   
 PL: Prüfungsleistung

## Studienverlauf in der Vertiefungsrichtung Wirtschafts- und Kulturgeographie (B.A.)

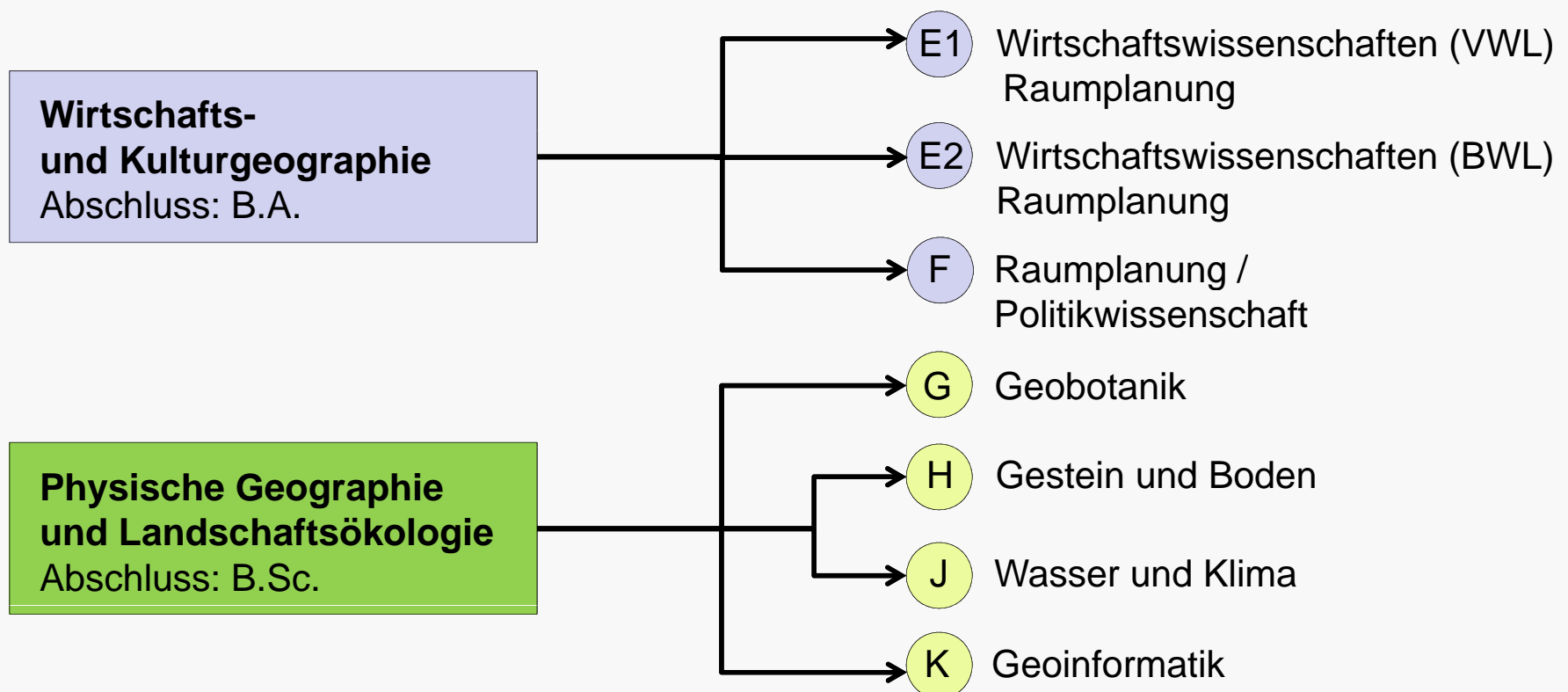
1. Semester	2. Semester	3. Semester	4. Semester	5. Semester	6. Semester		
<p>A.1 Physische Geographie und Landschaftsökologie A/B - 14 LP</p> <p>PL: Klausur A/B</p>		<p>C.1 Weiterführende Meth. der Wirtschafts- und Kulturgeogr.- 13 LP (Pflichtmodul)</p> <p>PL: Zwei Klausuren</p>		<p>C.4 oder C.5 Wirtschafts- oder Kulturgeographisches Hauptseminar - 10 LP</p> <p>PL: Referat</p>		<p>C.20 Bachelorarbeit und Kolloquium - 14 LP</p>	
<p>A.2 Grundlagen der Wirtschafts- und Kulturgeographie - 14 LP</p> <p>PL: Klausur KusoGeo</p>		<p>C.7 Kulturgeographisches Studienprojekt - 8 LP</p> <p>PL: Referat</p>		<p>C.6 Wirtschaftsgeogr. Studienprojekt - 8 LP</p> <p>PL: Referat</p>			
<p>A.3 Methoden der Geographie 1 - 10 LP</p> <p>PL: Klausur</p>		<p>A.4 Methoden der Geographie 2 - 9 LP</p> <p>PL: Präsentation</p>		<p>C.9 Einwöchige Exkursion - 5 LP</p> <p>PL: Exber. o. Präs.</p>			
		<p>A.5 Übergreifende Themen u. Regionale Geographie - 5 LP</p> <p>PL: Referat o. Klausur</p>		<p>2 der 4 Module: C.2 - Wirtschaftsstrukturen und -prozesse in Regionen, Ländern und Ländergruppen C.3 - Kulturgeographische Strukturen und Prozesse in Städten und Regionen C.8 - Angewandte Wirtschaftsgeographie C.10 - Ökonomische Standortbewertung mit GIS</p> <p>2 x 6 LP, Lage variabel PL: Referat/Hausarbeit</p>			
<p>Wahlbereich - 4 LP</p>		<p>Berufspraktikum 24 LP</p> <p>Insgesamt 17 Wochen. Empfehlung: in den vorlesungsfreien Zeiten nach dem 3., 4. und 5. Semester.</p>					
		<p>Ergänzungsbereich E: Wirtschaftswissenschaften/Raumplanung oder Ergänzungsbereich F: Raumplanung/Politikwissenschaft 30 LP</p>					

Pflichtmodule Geographie    
  Wahlpflichtmodule der Wirtschafts- und Kulturgeographie    
 PL: Prüfungsleistung

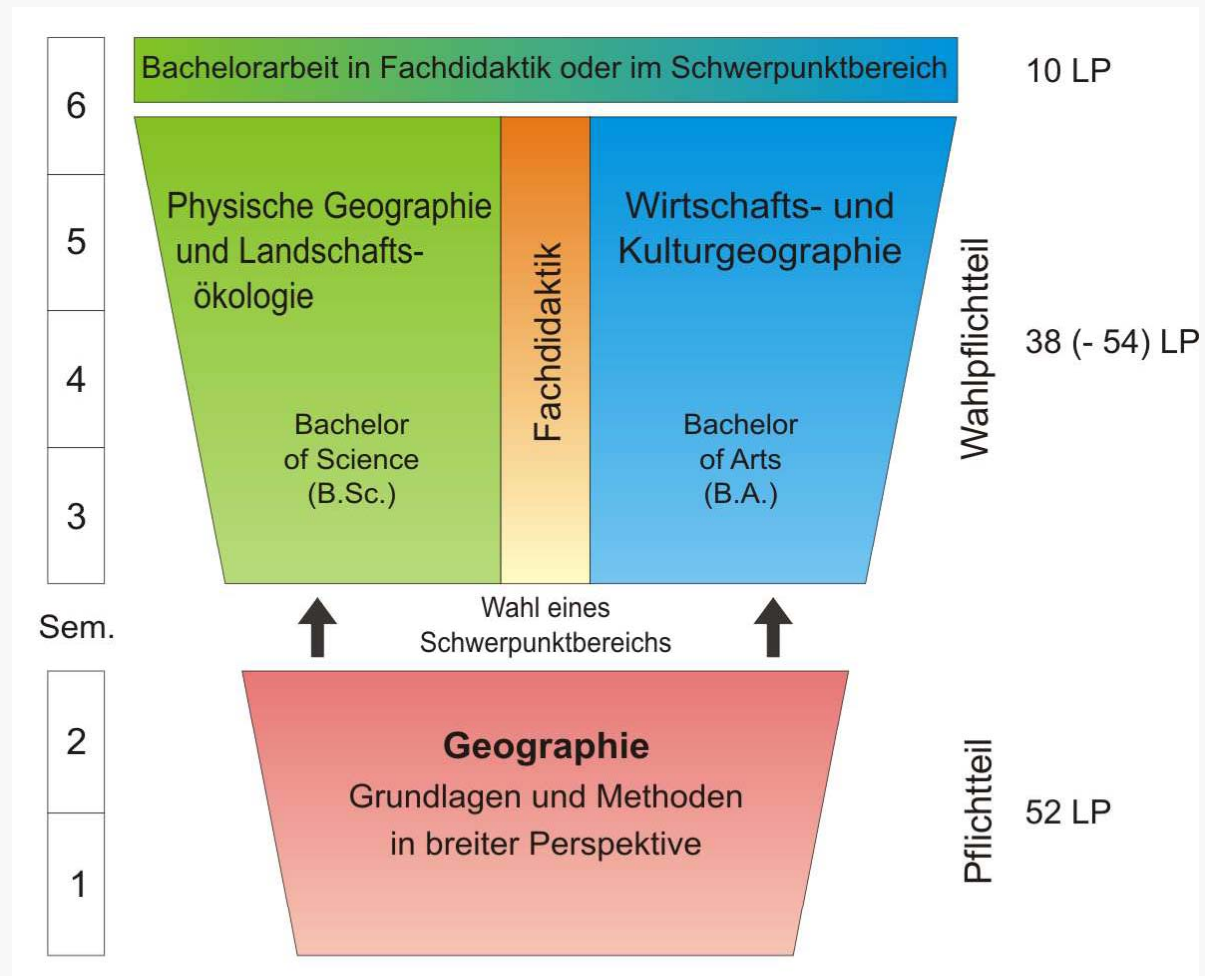
## Ergänzungsbereiche im Bachelorstudiengang Geographie

Wahl einer Vertiefungsrichtung  
nach dem 2. Semester

Ergänzungsbereiche für  
die Vertiefungsrichtungen



## Der Fächerübergreifende Bachelorstudiengang



## 2. Stundenplan, Organisatorisches

Dr. Angela Imhoff-Daniel

### Material Fachbachelor:

1. Stundenplan 1. Semester
2. Wahlbereich: allg. Infos, Laufzettel
3. Vortragsfolien

### Material Fächerübergreif. Bachelor:

1. Stundenplan 1. Semester
2. Belegempfehlungen
3. Vortragsfolien (ohne „Wahlbereich“)

## Ein Modul

Lehrveranstaltung 1

Lehrveranstaltung 2  
mit Studienleistung

Lehrveranstaltung 3

Prüfungsleistung,  
z.B. Klausur

## Modulbeschreibung

Pflichtmodul	Methoden der Geographie 1	Modul-Code: A.3
Anbieter	Geographische Institute	
Modulverantwortliche/r	Dr. Gross / Dr. Imhoff-Daniel	
Häufigkeit des Angebots	Jährlich	
Dauer des Moduls	Ein Semester	
Semesterlage	Wintersemester (1. Semester)	
Verwendbarkeit	Fachbachelor Geographie; Fächerübergreifender Bachelor	
Eingangsvoraussetzungen	Keine	
Dozenten	Dozenten der Geographischen Institute	
Art der LV/SWS	Einführungsveranstaltung "Fragestellungen in der Geographie" (SWS) Vorlesung/Übung "Grundlagen der Geographie" (SWS) Vorlesung/Übung "Grundlagen der Geographie" (SWS)	
ECTS-LP/Workload	10 LP / 300 Stunden Präsenzzeit: 90 Begleitende Literatur Lösungen	
Notenskala		1 (ausreichend); 2 (befriedigend); 3,7; 4,0 (ausreichend);
Prüfungsmethoden		"Grundlagen der Geographie" und "Grundlagen der Statistik"
Inhaltliche Schwerpunkte		von Übungsaufgaben zwischen den Lektionen. Kurzpräsentation von Übungsaufgaben.
Inhaltliche Schwerpunkte / Kompetenzen		Module A3 und A4 beinhalten die grundlegenden Arbeitstechniken und Arbeitsmittel der Geographie. Alle Kurse führen auch in grundlegende Anwendersoftware ein. In allen Kursen eignen sich die Studierenden wichtige Inhalte und Techniken durch selbständiges Üben zwischen den Präsenzlektionen an.  Kompetenzziele: -Beherrschen der Grundsätze des wissenschaftliche Arbeitens, wissenschaftlich recherchieren können. -Die praktische Anwendung elementarstatistischer Verfahren in der Geographie beherrschen. -Die Aussagekraft von Maßzahlen der deskriptiven Statistik beurteilen können. -Kennenlernen der verschiedenen Arten von Geoinformation (Inhalte, Datenformate, Anwendungsbereiche, Aussagekraft). -Erlernen der Grundlagen der Kartierung und der Verortung räumlicher Daten. -Kennenlernen der Grundprinzipien thematischer Kartengestaltung.
Grundlegende Literatur	Wird in der ersten Veranstaltung bekannt gegeben	

Alle Modulbeschreibungen im  
kompletten Modulkatalog unter  
[www.geog.uni-hannover.de](http://www.geog.uni-hannover.de)

## Stundenplan 1. Semester Geographie im WS 11/12

	Mo	Di	Mi	Do	Fr
8-9		Physische Geogr. Vorlesung (A1)		Physische Geogr. Übg. (A1; ab Jan.)*	
9-10					
10-11			Kartographie Übung (A3)*	Kultur-/Sozialgeo. Übung (A2)*	Kultur-/Sozialgeo. Übung (A2)*
11-12					
12-13	Statistik Seminar (A3; 14-tägig)	Kultur-/Sozial-geogr. Vorl. (A2)	Kartographie Übung (A3)*	Kultur-/Sozialgeo. Übung (A2)*	Kultur-/Sozialgeo. Übung (A2)*
13-14					
14-15	Physische Geogr. Vorlesung (A1)			Physische Geogr. Übg. (A1; ab Jan.)*	
15-16					
16-17	Statistik Übung* (A3; 14-tägig)			Statistik Übung* (A3; 14-tägig)	
17-18					
18-19	Statistik Übung* (A3; 14-tägig)				
19-20					

Module im ersten Semester (Fachbachelor und FüBa Erstfach):

- **Modul A.1** Physische Geographie u. Landschaftsökologie (1.+2. Semester)
- **Modul A.2** Wirtschafts- und Kulturgeographie (1. + 2. Sem.)
- **Modul A.3** Methoden der Geographie 1 (Kartographie und Statistik)
- evtl. Veranstaltungen für den „Wahlbereich“

\* Es ist jeweils nur eine Übung Physische Geographie, Kultur-/Sozialgeographie, Kartographie und Statistik zu wählen.

## Prüfungsleistungen

- z.B. Klausuren, Referate, Hausarbeiten
- sind i.d.R. benotet (im 1. und 2. Semester je zwei Klausuren)
- Note geht gewichtet in Bachelornote (= Endnote) ein
- Anmeldung beim Prüfungsamt notwendig (Rücktritt möglich!)
- Anmeldezeitraum für das WS 2011/12: 14.11. – 30.11.2011
- Prüfungszeitraum (für Klausuren): 14.12.2011 - 11.2. 2012

<b>Bachelor Geographie</b>	<b>Fächerübergreif. Bachelor</b>
Anmeldung beim Prüfungsamt online im Meldezeitraum	Anmeldung beim Prüfungsamt <u>noch</u> mit schriftlichem Meldebogen im Meldezeitraum

## Wiederholung von Prüfungen

Bachelor Geographie	Fächerübergreif. Bachelor
<ul style="list-style-type: none"><li>• Prüfungsleistungen dürfen <u>ein mal</u> wiederholt werden</li><li>• in max. <u>fünf</u> Modulen (des gesamten Studiums) ist eine <u>zweite Wiederholung</u> möglich</li><li>• wenn zweite Wiederholung auch „nicht bestanden“ → Studium beendet</li></ul>	<ul style="list-style-type: none"><li>• Prüfungsleistungen dürfen <u>zwei mal</u> wiederholt werden</li><li>• wenn zweite Wdh. nicht bestanden wurde, mündliche „Ergänzungsprüfung“ (nur nach Klausur; nur Note 4.0 oder „nicht bestanden“)</li><li>• wenn Ergänz.-prüfung „nicht bestanden“ → Fach beendet</li></ul>
<ul style="list-style-type: none"><li>• Wiederholung einer Prüfungsleistung im <u>nächsten</u> angebotenen Prüfungszeitraum (automatische Anmeldung)</li></ul>	<ul style="list-style-type: none"><li>• Wiederholung einer Prüfungsleistung <u>innerhalb eines Jahres</u> (Studierender muss sich selbst anmelden!)</li></ul>

## Prüfungsordnung (PO)

- Verbindliche Regelungen z.B. zum Thema Wiederholungsprüfungen
- Erläuterung der Prüfungsarten („Referat“, Seminararbeit“ etc.)
- Auflistung der Pflicht- und Wahlpflichtmodule
- ...

Es gilt immer die aktuelle Prüfungsordnung mit allen Änderungen!  
Änderungen der Prüfungsordnung (i.d.R. zum WS) gelten also auch für die älteren Studenten!

PDF der PO:

<http://www.geog.uni-hannover.de>

<http://www.uni-hannover.de/de/studium/studiengaenge/>

Informationen des Prüfungsausschusses Bachelor Geographie:


<http://www.wigeo.uni-hannover.de/pruefungsausschuss.html>

## Studienleistungen

- sind unbenotet, müssen aber „bestanden“ sein
- z.B. Hausübungen in Statistik oder Kartographie
- evtl. auch Anwesenheit (z.B. in 12 von 14 Sitzungen)


## Pro Modul eine Bescheinigung

- unter „Formulare“ beim Prüfungsamt zum Downloaden
- jede Veranstaltung nach Semesterende abzeichnen lassen
- muss ausgefüllt beim Prüfungsamt abgegeben werden, sonst ist Modul nicht abgeschlossen



Leibniz  
Universität  
Hannover

**Bachelor Geographie  
PO 2008**



### Geographie

Bescheinigung über die erbrachten Studienleistungen im  
Modul \_\_\_\_\_

(Die Bescheinigung ist dem Akademischen Prüfungsamt vorzulegen)

Herr/Frau \_\_\_\_\_, Matrike nr. \_\_\_\_\_  
hat im o. a. N. \_\_\_\_\_ in folgenden Lehrveranstaltungen alle zugehörigen Studienleistungen erbracht:

Lehrveranstaltung	Datum	Unterschrift des/der Lehrenden	Institutsstempel

Es sind alle für das o. a. Modul erforderlichen Studienleistungen erbracht.

Hannover, den \_\_\_\_\_

Unterschrift des/der o. a. Matrikelnummer des/der bescheinigenden Lehrenden \_\_\_\_\_  
Stempel der Einrichtung \_\_\_\_\_

\* Nichtzutreffendes streichen.

## „Leistungspunkte“ und „Workload“ der Module

- Gesamtes Studium 180 Leistungspunkte (LP), ca. 30 pro Semester
- Module zwischen 4 und 14 LP groß
- LP eines Moduls basieren auf Arbeitsaufwand (Workload)
- 30 h Arbeitsaufwand = 1 LP

Beispiel: Modul A.3 hat 10 Leistungspunkte:

- Einführungswoche ☺ 30 h = 1,0 LP
  - Übung Kartographie 15 Wochen, 2 h = 30 h = 1,0 LP
  - Vorlesung/Übg. Statistik 15 Wochen, 2 h = 30 h = 1,0 LP
  - Lösung Übungsaufgaben etc. ca. 75 h = 2,5 LP
  - Begleitende Lektüre, Klausurvorbereitung ca. 135 h = 4,5 LP
- Summe 10 LP**

## Bachelornote

(= Note bei Studienabschluss)

- setzt sich zusammen aus den Noten der Module
- Gewichtung der Modulnoten entspricht der Größe der Module, gemessen in Leistungspunkten (LP)

### Beispiele:

- Modul A3 hat 10 LP, die Note aus A3 geht mit dem Gewicht  $10/180$  ( $=1/18$ ) in die Endnote ein.
- Modul A5 hat 5 LP, die Note aus A5 geht mit dem Gewicht  $5/180$  ( $=1/36$ ) in die Endnote ein.

## Weitere Informationen

Informationen zu den Studiengängen in der Geographie auf der gemeinsamen Internetseite der Geographischen Institute unter:

[www.geog.uni-hannover.de](http://www.geog.uni-hannover.de)

### Studienberatung Bachelor Geographie

- Dr. Jens Gross, Raum V 329, Di. 10.00 – 11.30 Uhr
- Dr. Daniel Schiller, Raum V 314, Do. 15.00 – 16.00 Uhr
- Dipl.-Geogr. Bilge Tutkunkardes, Raum V 226, Do. 14.00 – 15.00 Uhr

### Studienberatung Fächerübergreifender Bachelor/Master LG

- Dr. Jens Gross, Raum V 329, Di. 10.00 – 11.30 Uhr
- Dr. Angela Imhoff-Daniel, Raum V 315, Di. 10.00 – 11.30 Uhr

### 3. Der Wahlbereich

Dipl.-Geogr. Bilge Tutkunkardes

## Der „Wahlbereich“

Lehrveranstaltungen im Umfang von insgesamt 4 LP

- dienen dem Erwerb von Schlüsselqualifikationen und der individuellen inhaltlichen Erweiterung des Studiums
- sind unbenotet (keine Prüfungsleistung)
- Studienleistungen nach Maßgabe der Dozenten
- Teilnehmerzahl ist i.d.R. beschränkt, es besteht kein Rechtsanspruch auf die Teilnahme an Veranstaltungen!
- Belegung wird in den ersten zwei Semestern empfohlen

## Studienleistungen und Leistungspunkte

- Studienleistung und Leistungspunkte **im Vorfeld der Veranstaltung** mit den Lehrenden vereinbaren!
- Studienleistung und Leistungspunkte auf Laufzettel bescheinigen lassen
- Laufzettel verbleibt – bis die erforderlichen vier Leistungspunkte erreicht sind – bei den Studierenden
- abschließend wird Laufzettel vom Beauftragten des Wahlbereichs in der Geographie unterschrieben und vom Studierenden beim Akademischen Prüfungsamt eingereicht

## Anmeldung zu den Lehrveranstaltungen

sind je nach Fachbereich/Einrichtung unterschiedlich:

- per Email an Lehrende oder persönliche Ansprache
- über StudIP
- online auf Homepage
- beim Beauftragten des Wahlbereichs (z.B. Veranstaltungen im RRZN)

Bei Bedarf Verweis auf Informationsblatt und Laufzettel!

## Wo können welche Lehrveranstaltungen belegt werden?

⇒ im Institut für Wirtschafts- und Kulturgeographie:

- Austauschprogramm mit der Texas State University San Marcos, USA

Leistungspunkte: 2

Termin: 09.02.2012 – 09.03.2012

weitere Informationen: <http://www.wigeo.uni-hannover.de/>



 Institut für Wirtschafts- und Kulturgeographie  
Englisches Seminar

 Leibniz  
Universität  
Hannover

**Information Session:**  
Student exchange with  
**Texas State University,  
San Marcos (USA)**

09.02. bis 09.03.2012  
(Gegenbesuch 10.05. bis 08.06. 2012)

**Dienstag**  
25.10.2011  
18:00 Uhr

**Raum 309  
Schneiderberg 50**

Want to spend time in an English-speaking country?  
Want to take classes at an American university?  
Want to explore Texas?  
Want to have lots of fun, see new things, AND get credit points for it?

You need to come on the  
Texas State University exchange program!

- 4 weeks in San Marcos, Texas
- 1 day in Washington, DC
- Many trips: monuments, nature, cities, shopping, nightlife
- Attending classes at Texas State University, San Marcos
- Making new friends and improving English language skills

Bewerbungsschluss ist der 01.11.2011  
Für die Teilnahme am Texas Austausch könnt Ihr Euch 2 LP im Modul W1 (BA Geo), 10 Exkursionstage + Angewandtes Seminar (Dipl. Geo) oder 4 Credit Points im Modul Schlüsselkompetenzen (Englisch) anrechnen lassen.

Auskünfte bei:

für Studierende der Fächer  
Englisch und Geographie  
(auch Nebenfach  
Wirtschaftswissenschaften)

Prof. Dr. Javier Revilla Diez  
Institut für Wirtschafts- und  
Kulturgeographie  
diez@wigeo.uni-hannover.de

Anne Gans  
Englisches Seminar  
anne.gans@engsem.uni-hannover.de

## Wo können welche Lehrveranstaltungen belegt werden?

⇒ in den Nachbarwissenschaften, z.B.:

- Einführung in die Politische Soziologie – Institut für Politische Wissenschaft
- Architektursoziologie – Institut für Geschichte und Theorie der Architektur
- Natur und Landschaftsplanung – Institut für Umweltplanung
- Grundlagen der Botanik – Institut für Mikrobiologie
- Meteorologie – Institut für Meteorologie und Klimatologie
- Wirtschaftsinformatik – Institut für Wirtschaftsinformatik
- Rechtsgeschichte – Institut für Deutsches und Europäisches Privatrecht und Wirtschaftsrecht

Studienleistungen und LP nach Absprache mit Dozenten

weitere Informationen: <http://www.uni-hannover.de/de/studium/vorlesungen/>

## Wo können welche Lehrveranstaltungen belegt werden?

⇒ im **Regionalen Rechenzentrum Niedersachsen (RRZN):**

- Word, Excel und PowerPoint

Leistungspunkt: 1

Termine: 07.11., 14.11., 21.11., 28.11.2011, jeweils 4 Stunden

weitere Informationen: <http://www.rrzn.uni-hannover.de/>

## Wo können welche Lehrveranstaltungen belegt werden?

⇒ im **Fachsprachenzentrum (FSZ):**

z.B. Chinesisch, Russisch, Italienisch, Polnisch, Schwedisch, u.a.

Studienleistungen und LP je nach Kurs

weitere Informationen: <http://www.fsz.uni-hannover.de/>

## Wo können welche Lehrveranstaltungen belegt werden?

⇒ im Zentrum für Schlüsselkompetenzen (ZfSK), z.B.:

- Gekonnte Selbstpräsentation
- Projektmanagement
- Selbst- und Zeitmanagement
- Rhetorik
- u.a.

Leistungspunkte: 2

weitere Informationen und Anmeldung: <http://www.zfsk.uni-hannover.de/>

**Tipp:** Auch während des Semesters die Homepage besuchen! Die Seminare sind zum Semesterbeginn schnell ausgebucht. Häufig bietet das ZfSK während des Semesters zusätzliche Veranstaltungen an.